

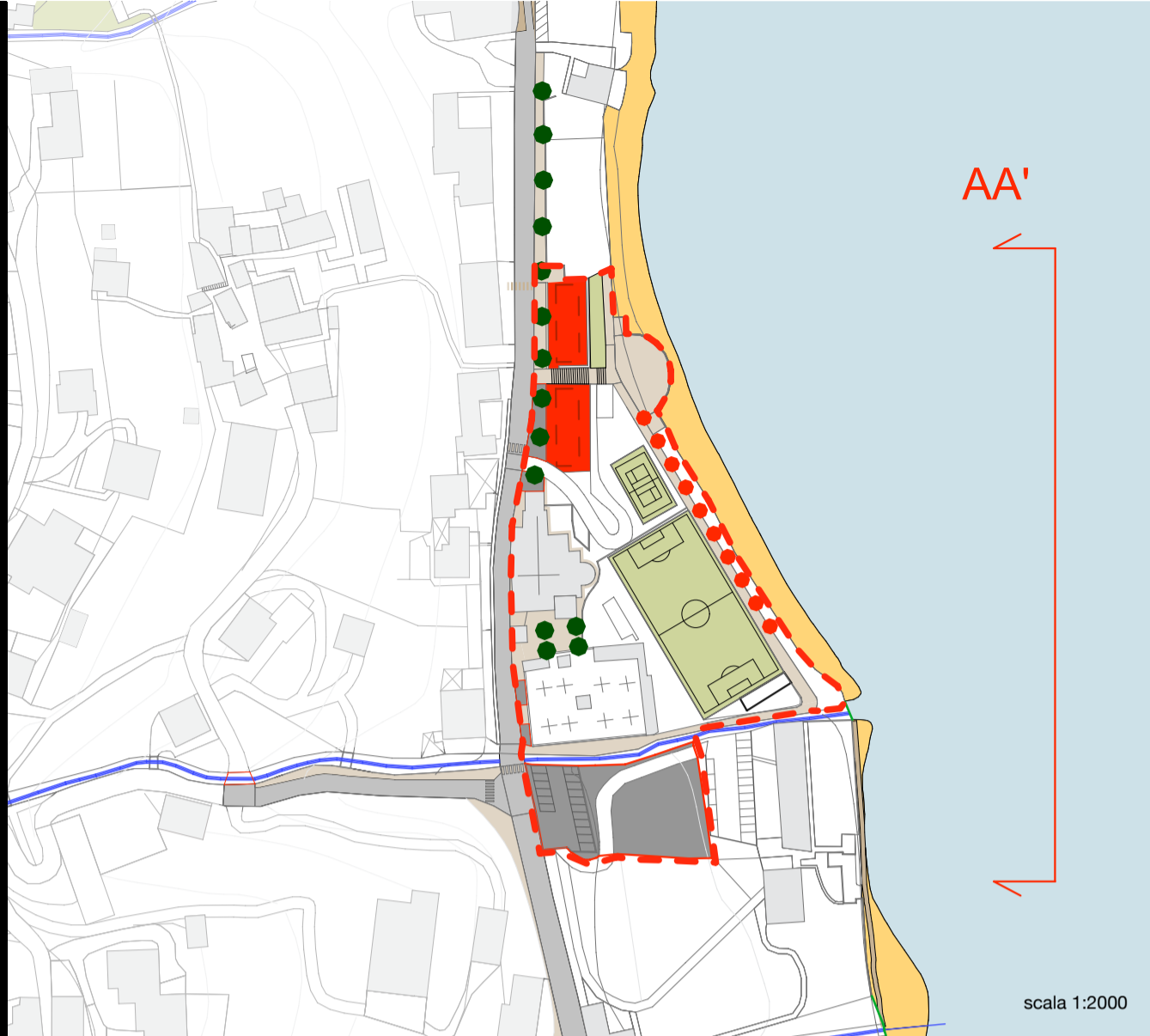
# Ambito di recupero Musso - Ex-depuratore

1a

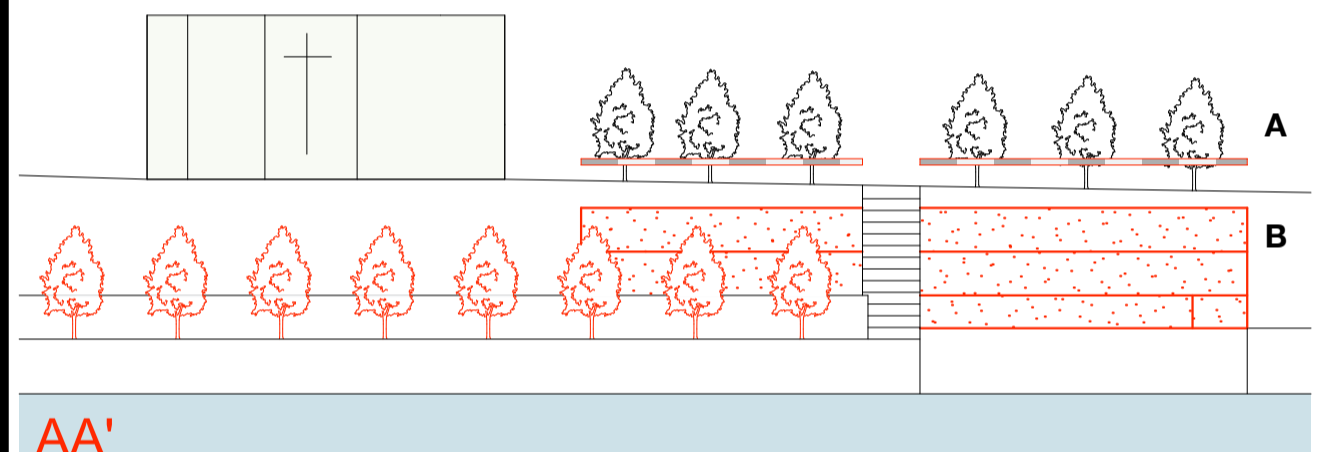


## Legenda

-  perimetro dell'ambito
-  intervento di ristrutturazione e recupero edilizio
-  filari verdi da progetto
-  filari verdi esistenti
-  verde e attrezzature sportive
-  percorsi pedonali
-  spiaggia
-  Strada Regina privata del traffico di lunga percorrenza
-  parcheggi
-  nuove tettoie



scala 1:2000





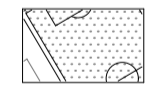


**A** spazio aperto coperto da una pensilina in funzione dei volumi sottostanti

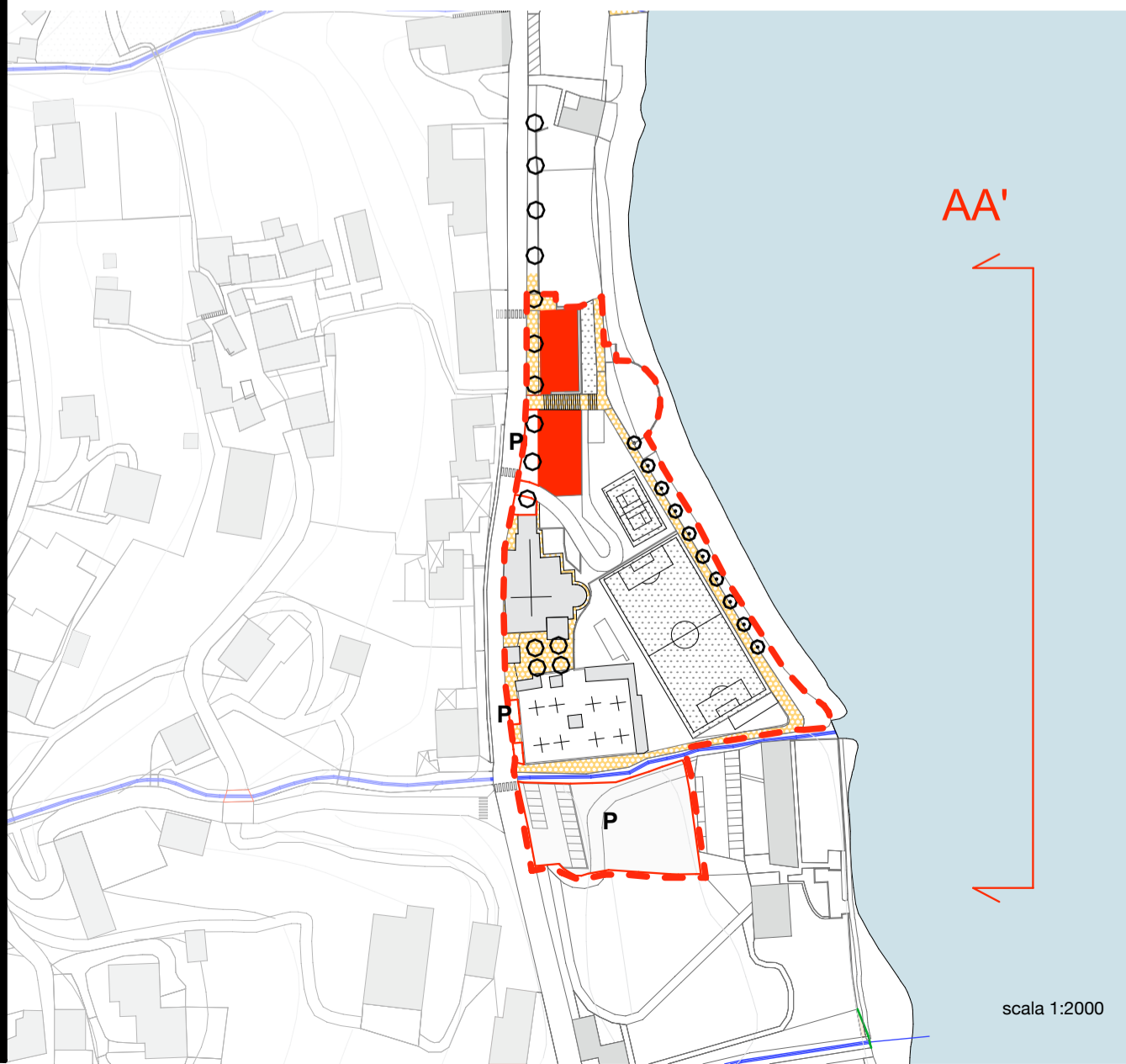
**B** riuso della volumetria esistente per funzioni pubbliche

scala 1:500

## Regole d'intervento e disegno del suolo

### Legenda

-  parcheggi
-  percorso pedonale da mantenere e salvaguardare
-  verde pubblico e attrezzature sportive da riqualificare
-  nuovi filari protetti sulla passeggiata a lago
-  filari protetti esistenti



scala 1:2000